







**TINGMÄRGID**

-  Planeeringuala piir
-  Ol. ol. katastrüksuse piir
-  Ol. ol. puurkaevu hooldusala
-  Olemasolev madalpinge õhukaabel
-  Olemasolev reovee kanalisatsioon
-  Olemasolev joogivee torustik
-  Olemasolev sidekaabel

**GEODEETILINE ALUSPLAAN**

1. Plaan on koostatud L-EST97 koordinaatide süsteemis 2019.a. oktoobris tehtud moodsustamise alusel.
2. Kõrgused EHT2000 süsteemis.
3. Piirid peale kantud Maa-ameti lehel, seisuga 14.10.2019.a.

Address: Harjumaa Lääne-Harju Laulasmaa küla Tamme tn 4, 6a ja 8		MAA-ALA PLAAN TEHNOVÕRKUDEGA	Töö number: G19114
		Throne OÜ, Reg.nr.11340070 http://www.joonestaja.com Tel.5125032 info@joonestaja.com Litsentsid: 631 MA, 680 MA-k, EREG00123	Mõõtkaava: 1:500 23.10.2019
Mõõdistas V.Värava allkirjastatud digitaalselt	Kontrollis	M.Muru kutsetunnistus 116703 allkirjastatud digitaalselt	Lehti 1 Leht 1

Objekt: Tamme tn 6, Tamme tn 6a ja Tamme tn 8 kinnistute ja lähiala detailplaneering  
 Address: Tamme tn 6, Tamme tn 6A ja Tamme tn 8  
 Laulasmaa küla, Lääne-Harju vald, Harjumaa

Töö nr:  
**T1323**  
 Kuupäev:  
**31.10.2023**

**PILVEPROJEKT**

Juhataja/arhitekt:  
R.Saarniit

Vastutav spetsialist:  
S.Metsis

OÜ Pilveprojekt  
reg. nr. 11510253  
info@pilveprojekt.ee  
tel. 53314067

1:500

Joonise nr:  
**DP-2**  
 Joonise nimetus:  
**TUGIPLAAN**